




LEGENDE


1. Kulturlandschaft


 wertvolle Kulturlandschaft


2. Sonstige Darstellungen


 Grenze des räumlichen Geltungsbereiches dieser Flächennutzungsplanänderung

 Wohnbauflächen


 Gemischte Bauflächen


 überörtliche und örtliche Straßen

 Fläche für die Landwirtschaft


 Öffentliche Grünfläche


 Fließgewässer


 Überschwemmungsgebiet


 Natur-/Landschaftsschutzgebiete, Naturdenkmäler, geschützte Landschaftsbestandteile


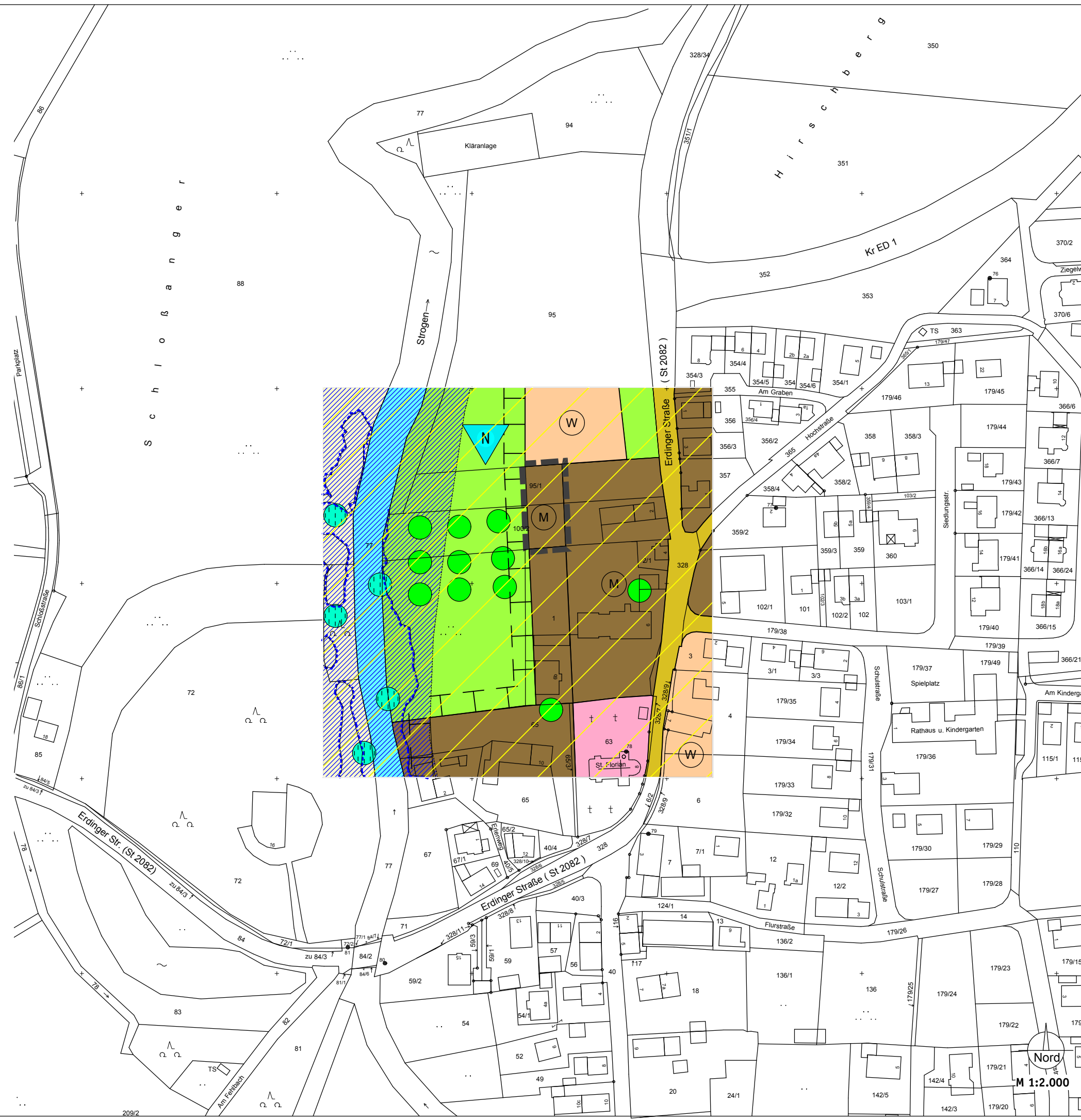
 Landschaftliches Vorbehaltsgebiet "Strogntal und Hangkante" Regionalplan 1990

 FFH-Gebiet

 Einzelbaum, Baumreihe, Streuobst

 Uferbegleitgrün, gewässerbegleitende Gehölze, Feuchtwald

 Renaturierung vorhandener Lebensräume und Neuanlage von Lebensräumen



Gemeinde Fraunberg

9. Änderung des Flächennutzungsplanes vereinfachte Änderung

VERFAHRENSVERMERKE

1. Änderungsbeschluss gefasst am
(§2 Abs. 1 BauGB)
2. Der von der Flächennutzungsplanänderung berührten Öffentlichkeit, Behörden und sonstigen Trägern öffentlicher Belange wurde Gelegenheit zur Stellungnahme gegeben in der Fassung vom vom bis
(§13 BauGB)
Hinweis: von der Durchführung einer Umweltprüfung wurde abgesehen.
3. Feststellungsbeschluss in der Fassung vom am

Fraunberg, den
1. Bürgermeister Hans Wiesmaier (Siegel)

4. Genehmigung durch das Landratsamt Erding in der Fassung vom AZ: vom

Fraunberg, den
1. Bürgermeister Hans Wiesmaier (Siegel)

5. Bekanntmachung der Erteilung der Genehmigung am
(§6 Abs. 5 BauGB)

Die Flächennutzungsplanänderung ist damit wirksam in Kraft getreten.