




LEGENDE


1. Kulturlandschaft


 wertvolle Kulturlandschaft


2. Sonstige Darstellungen


 Grenze des räumlichen Geltungsbereiches dieser Flächennutzungsplanänderung


 Flächen für Abgrabungen


 überörtliche und örtliche Straßen


 Fläche für die Landwirtschaft


 Wald / Fläche für die Forstwirtschaft


 Flächen für Maßnahmen zum Schutz, zur Pflege und zur Entwicklung von Natur und Landschaft


 geschützter Landschaftsbestandteil nach Art. 12 des BayNatSchG

 Einzelbaum, Baumreihe, Streuobst

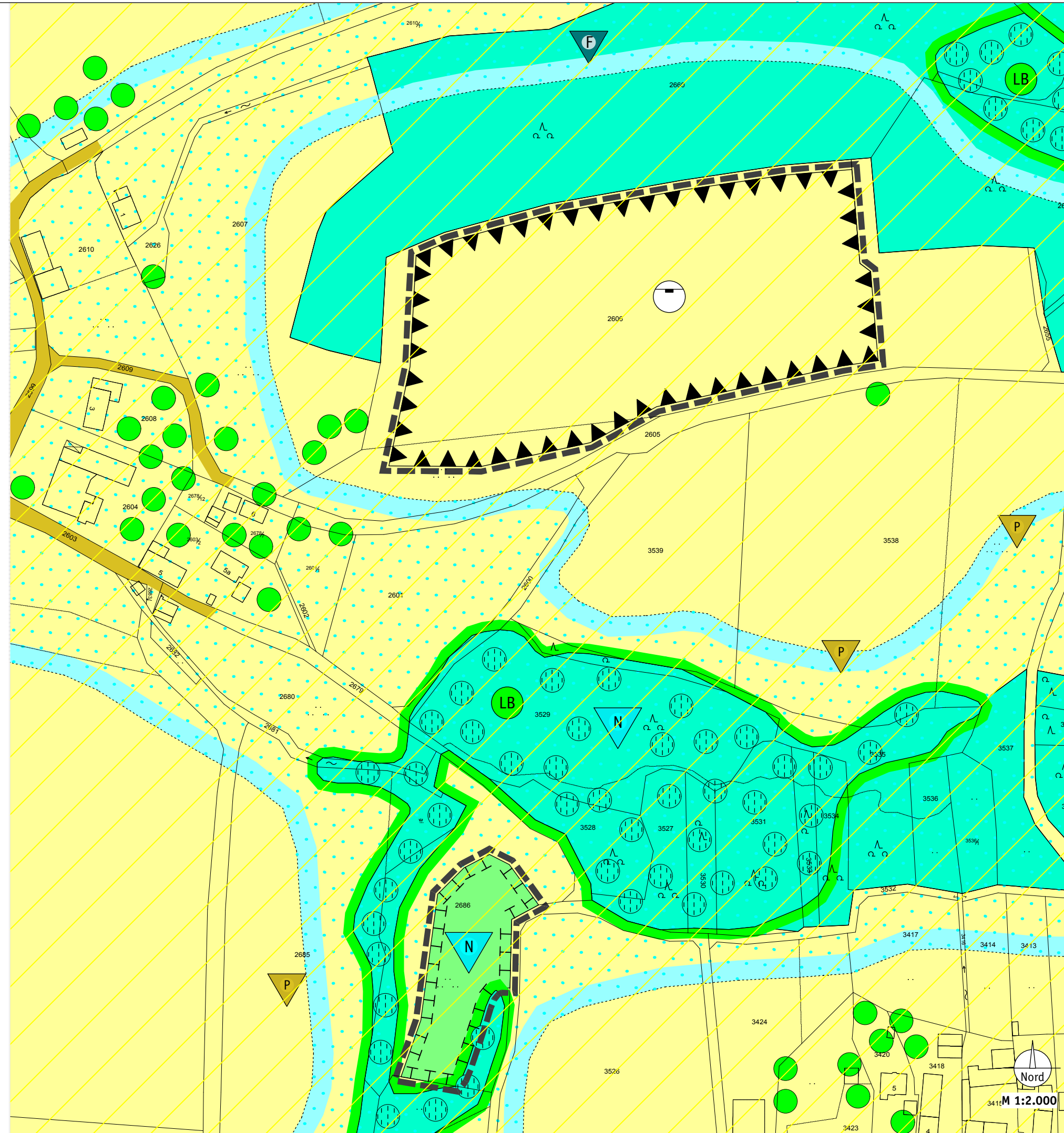
 Uferbegleitgrün, gewässerbegleitende Gehölze, Feuchtwald

 Gewässernetz - Bäche, Gräben, Auen, Täler, Talmulden

 Renaturierung vorhandener Lebensräume und Neuanlage von Lebensräumen

 Pufferzonen

 Fichtenanpflanzung durch standortgerechte Bepflanzung ersetzen (Arten der potentiell natürlichen Vegetation)



Gemeinde Fraunberg 8. Änderung des Flächennutzungsplanes

VERFAHRENSVERMERKE

1. Änderungsbeschluss gefasst am 21. Juni 2011
2. Frühzeitige Öffentlichkeitsbeteiligung in der Fassung vom 11. Juli 2011 (§3 Abs. 1 BauGB) vom 1. August 2011 bis 2. September 2011
3. Frühzeitige Beteiligung der Träger öffentlicher Belange in der Fassung vom 11. Juli 2011 (§4 Abs. 1 BauGB) vom 1. August 2011 bis 2. September 2011
4. Öffentlichkeitsbeteiligung in der Fassung vom 22. Mai 2012 (§3 Abs. 2 BauGB) vom 8. Juni 2012 bis 13. Juli 2012
5. Beteiligung der Träger öffentlicher Belange in der Fassung vom 22. Mai 2012 (§3 Abs. 2 BauGB) vom bis
6. Feststellungsbeschluss in der Fassung vom am

Fraunberg, den
1. Bürgermeister Hans Wiesmaier (Siegel)

7. Genehmigung durch das Landratsamt Erding in der Fassung vom AZ: vom

Fraunberg, den
1. Bürgermeister Hans Wiesmaier (Siegel)

8. Bekanntmachung der Erteilung der Genehmigung (§6 Abs. 5 BauGB) am

Die Flächennutzungsplanänderung ist damit wirksam in Kraft getreten.

gefertigt am 22. Mai 2012
Verfahrensvermerke vom 22. Mai 2012

architekturbüro pezold-Wartenberg